

RANDONNEES



FERROVIAIRES

FICHE ITINERAIRE

CHEMIN FERROVIAIRE DE L'ARNON

TYPE :

Chemin non aménagé

Long : 11 Km

COMMUNES :

Début :
Lignières (18)

Fin :
Ids Saint Roch (18)

Lieudit :

Gare

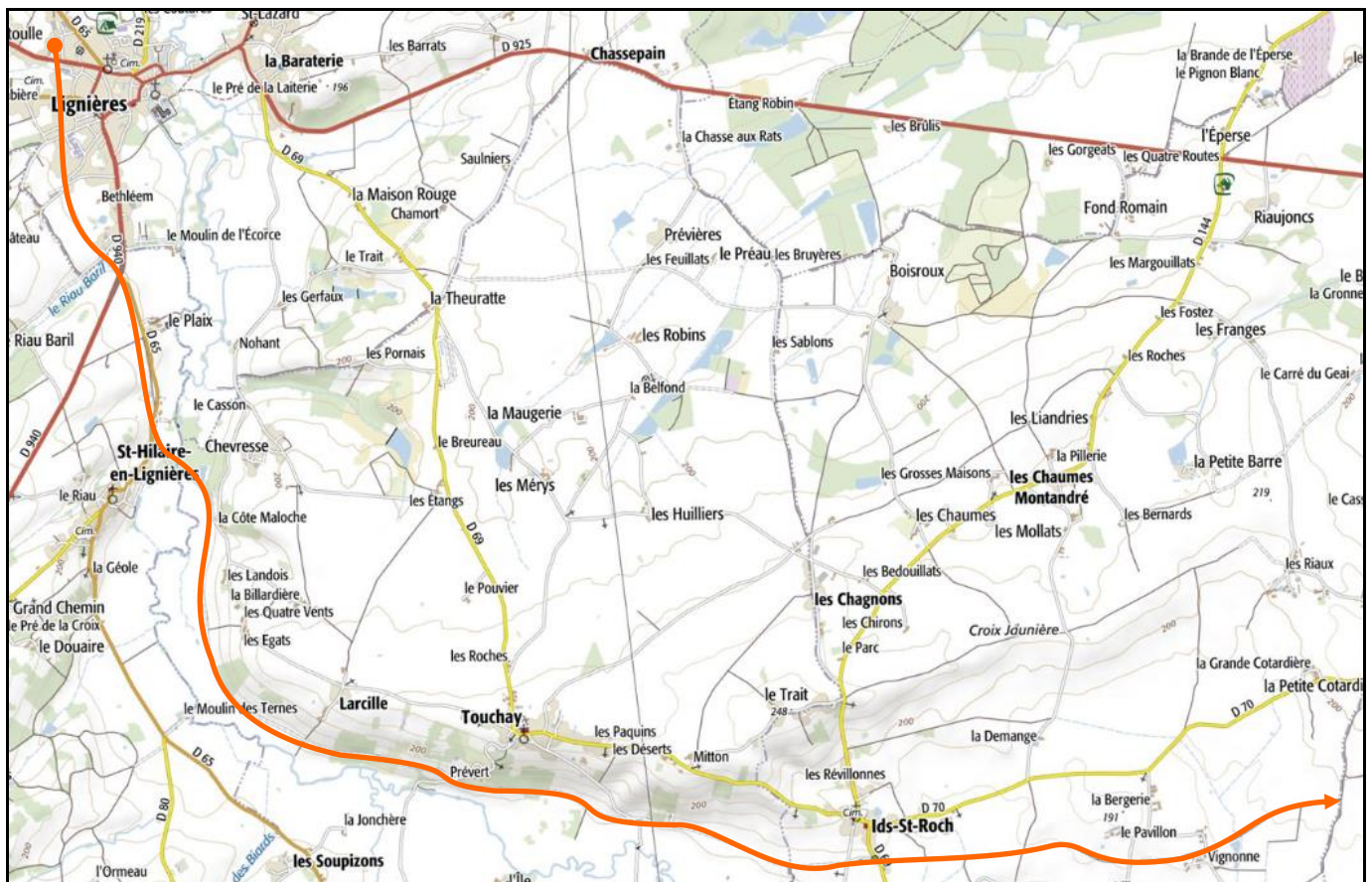
Les Noires

Coordonnées GPS :

46°45'15.6"N 2°10'11.5"E

46°42'30.8"N 2°16'58.0"E

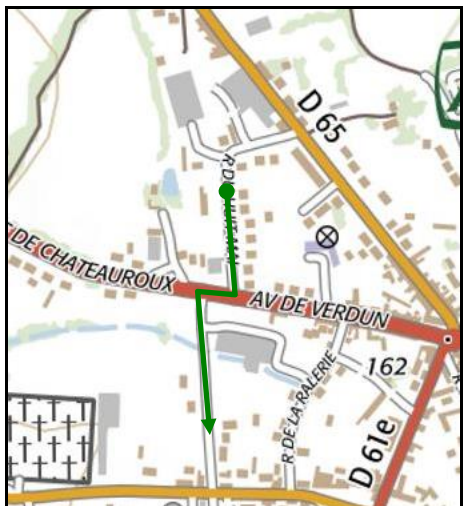
SITUATION GENERALE



COMMENTAIRES

En pleine campagne berrichonne, joli chemin ferroviaire qui remonte la vallée de l'Arnon en empruntant le tracé de l'ancien chemin de fer départemental métrique Saint Florent sur Cher > Marçais (n° IGRF [18207.03D](#)).

DESCRIPTIF ICONOGRAPHIQUE



Le début du parcours face à l'ancienne gare de Lignières



En traversant la RD 925 qui se trouve légèrement au sud de la gare, il convient d'aller vers la droite pour emprunter la rue Roger Pearron qui correspond à l'ancienne voie ferrée



La gare côté cour et côté voies



La gare peu de temps avant la fermeture de la ligne alors que des autorails remplacent les antiques trains à vapeur
Noter la petite remorque derrière la motrice de l'autorail

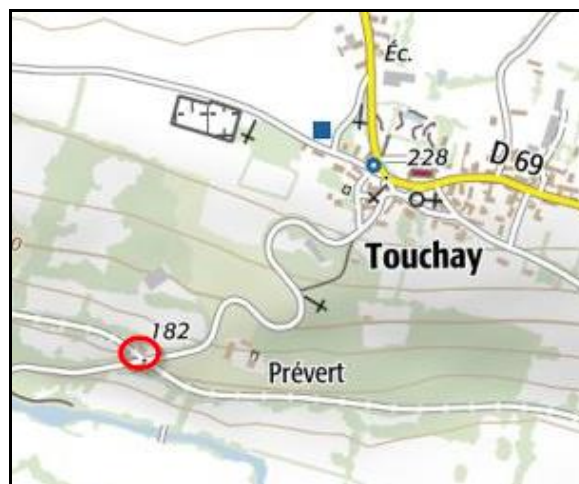


En sortant de Lignières, le passage sur le petit pont du Baril

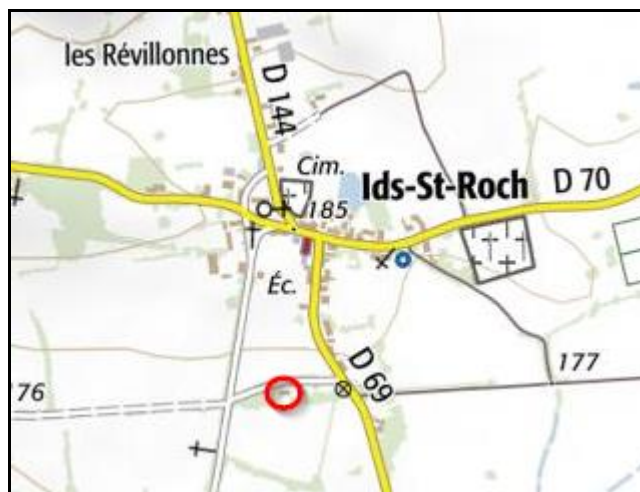
Après le pont du Baril, la ligne traverse la RD 940 puis longe la RD 65 par sa droite qu'elle traverse à son tour à hauteur du moulin de Laveau. Après 300 m parcourus sur la RD 65, on retrouve la plateforme ferroviaire sur la gauche, par le biais de la route de Touchay qui se confond avec elle.



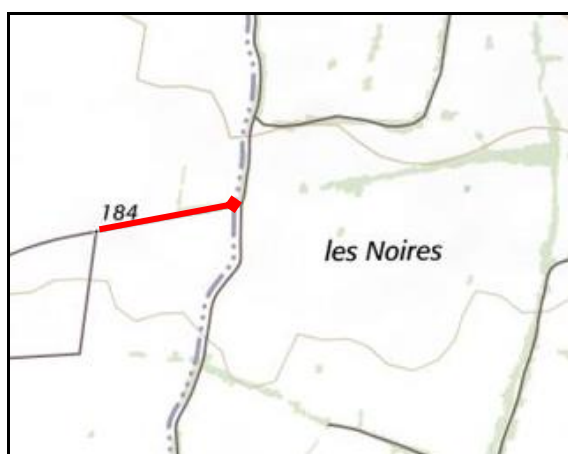
Le débouché du chemin sur la RD 65



Perdue dans la verdure, la halte passage à niveau de Touchay



Ci-dessus et ci-dessous, à Ids Saint Roch, le chemin passe derrière la gare qui se cache aujourd'hui derrière une épaisse haie



La fin du parcours qui se termine brutalement au milieu de nulle part, en limite de commune
Sur la photo ci-dessus, la voie ferrée continuait tout droit. Elle a totalement disparu.

Si cette fiche comporte des erreurs ou des oublis, merci de nous le signaler.
Aidez-nous à la compléter avec vos photos ; merci d'avance.

★ ★ ★