

## VIADUC REMARQUABLE

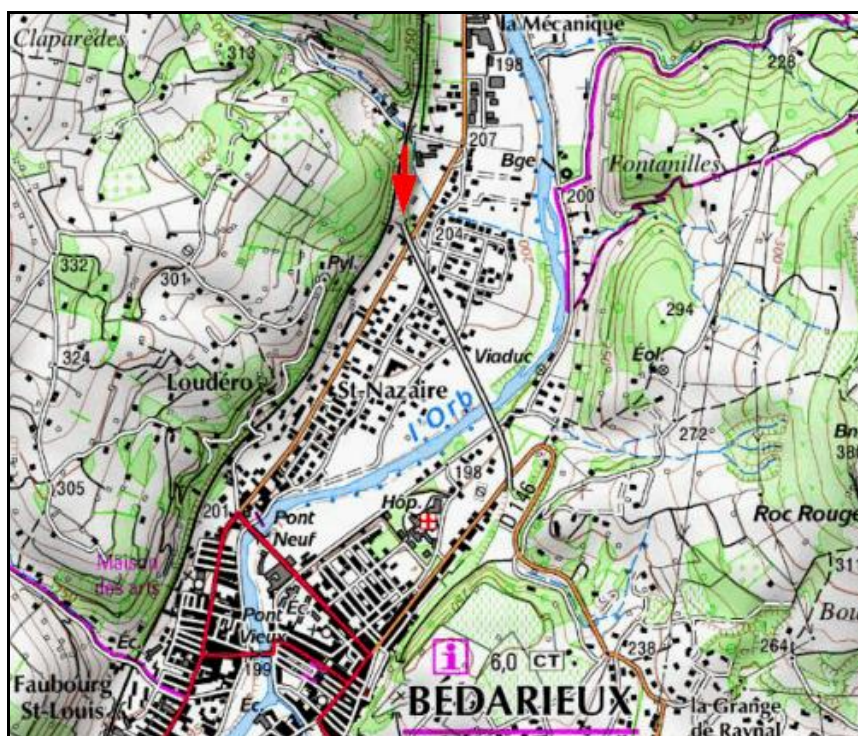
N° INVENTAIRE : **34028.01A** NOM : Viaduc de Bédarieux

SECTION de LIGNE : **34028.01N**

COMMUNES : **Début Ouvrage :  
Bédarieux (34)**

**Fin Ouvrage :  
Bédarieux (34)**

Eléments survolés  
Route Départementale D 35  
Rue René Cassin  
Rue du Loudéro  
Cours d'eau Orb  
Route Communale de Dio et Valquières  
Route Départementale D 146



### DONNEES TECHNIQUES :

Nature de l'ouvrage :	Viaduc Ferroviaire		
Longueur :	716 m	Hauteur :	20 m
Nombre de voies :	1		
Usage actuel :	Abandonné		
Etat général accès :	Pédestre uniquement		
Etat général :	Bon		


## COMMENTAIRES :

Viaduc en maçonnerie classique, en forme de S, traversant la vallée de l'Orb particulièrement large à cet endroit, et comportant 37 arches plein cintre, dont deux arches de 16,5 mètres d'ouverture sur l'Orb et les 35 autres de 15 mètres d'ouverture.


Terminé en juillet 1856 et mis en service en décembre 1858, il fait partie de la portion de l'ancienne ligne de Graissessac à Béziers, abandonnée en 1884 pour cause de déplacement de la gare et raccordement avec la nouvelle ligne en provenance de Castres. Cependant le viaduc restera en service jusque vers la fin des années 1950 jusqu'à la fermeture de l'embranchement particulier d'une carrière de bauxite.

## ICONOGRAPHIE :

### VUE LATÉRALE GAUCHE



### VUE LATÉRALE DROITE



Ci-contre, gros plan sur les arches



Le début du viaduc sur la RD 35




Et sa fin sur le chemin de Dio et Valquières

### **VUE SUPERIEURE ET TABLIER**



Le tablier du viaduc vu à contresens de la ligne



Et une gravure ancienne de l'ouvrage

---

**Si cette fiche comporte des erreurs ou des oublis, merci de nous le signaler.**

★ ★ ★