



## FICHE ITINERAIRE

### CHEMIN DE LA VOIE FERREE MILITAIRE

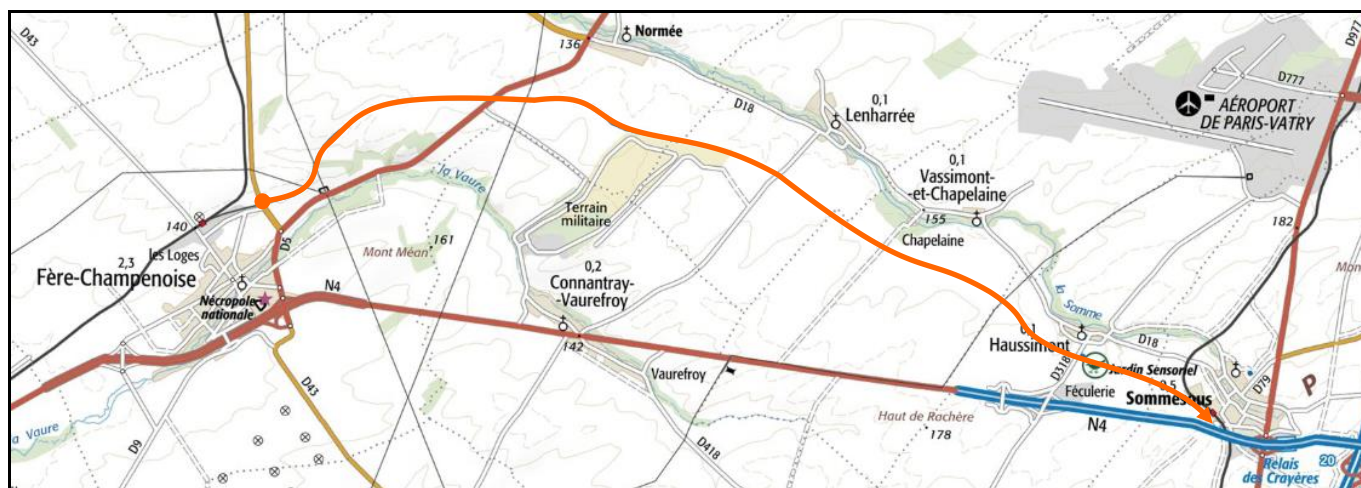
TYPE :

**Chemin non aménagé**

Long : 16 Km

|                   |                                     |                          |
|-------------------|-------------------------------------|--------------------------|
| COMMUNES :        | <b>Début :</b>                      | <b>Fin :</b>             |
|                   | <b>Fère Champenoise (51)</b>        | <b>Sommesous (51)</b>    |
|                   | Lieudit :<br>Route Départementale 9 | Avenue des Tilleuls      |
| Coordonnées GPS : | 48°45'55.4"N 3°59'48.9"E            | 48°44'06.0"N 4°11'45.4"E |

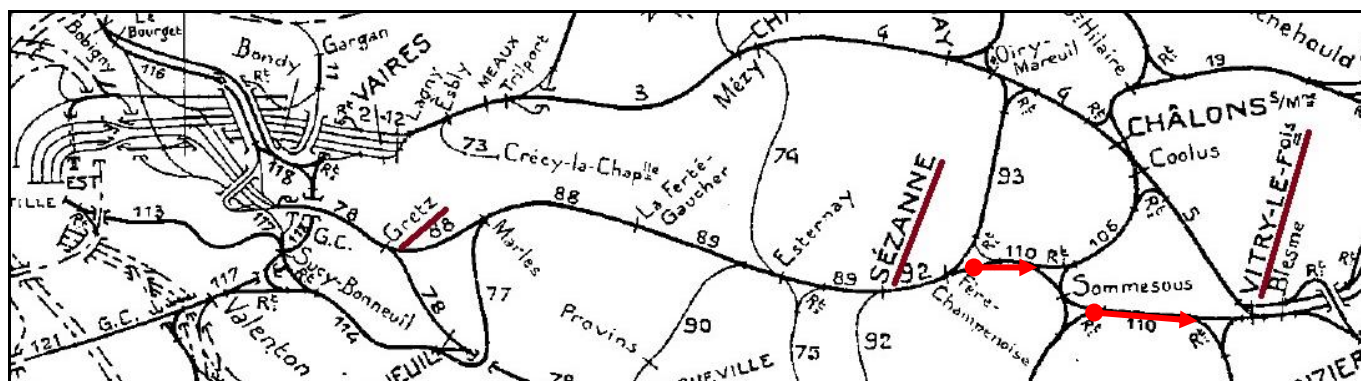
### SITUATION GENERALE



### COMMENTAIRES

La voie ferrée Fère Champenoise > Sommesous (n° IGRF **51248.02N**) fait partie d'une ligne qui fut construite entre la région parisienne et Vitry le François pour des raisons essentiellement stratégiques. Après la guerre de 1870 et face aux vellétités de l'impérialisme allemand toujours présentes, il s'agissait de pouvoir masser rapidement des troupes dans l'est de la France en cas de besoin.

Réalisée à l'économie dans ce plat pays qu'est la Marne Sud, elle ne comporte aucun ouvrage d'art et n'offre pas grand-chose à voir. Elle peut cependant constituer une balade vététiste qui trouve sa suite naturelle dans le [Chemin Ferroviaire de la Voie Stratégique](#) au-delà de Sommesous.

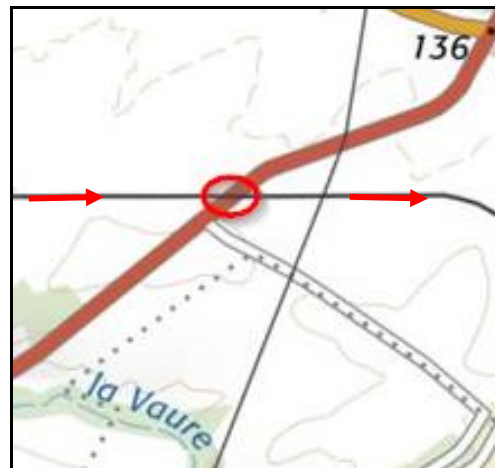


## DESCRIPTIF ICONOGRAPHIQUE



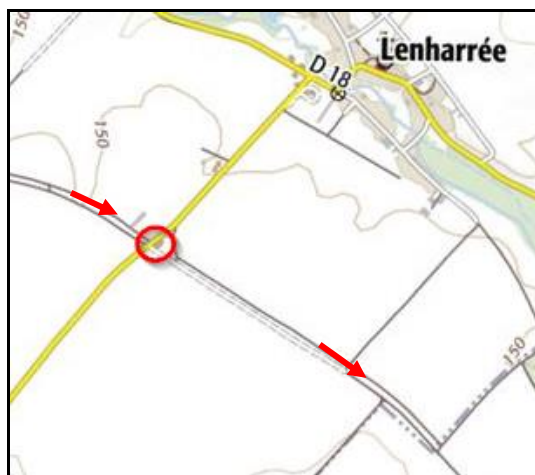
Le début du parcours à partir de la RD 9 à la Fère Champenoise

Selon les endroits, la piste se trouve sur la plateforme ferroviaire proprement dite ou longe celle-ci par la droite ou par la gauche.

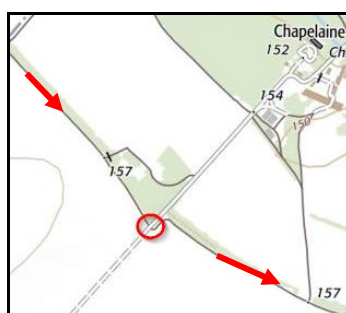


Ci-dessus et ci-dessous, le passage à niveau sur la RD 5  
 En regardant à contresens de la ligne vers la Fère Champenoise, ci-dessus  
 Et en regardant dans le sens vers Sommesous, ci-dessous



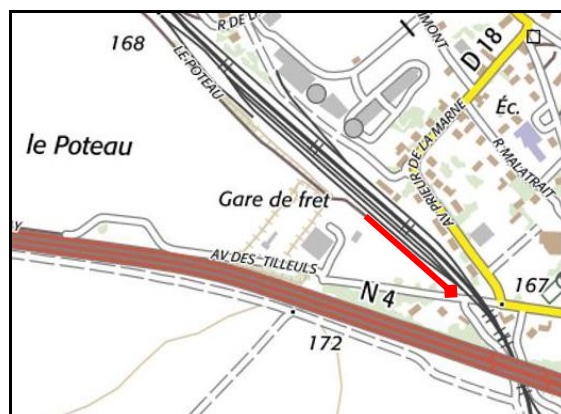


Ci-dessus et ci-dessous, après avoir longé le terrain militaire de Connantray par le nord,  
 la piste arrive à hauteur du silo agricole de Lenharrée  
 En regardant à contresens de la ligne vers la Fère Champenoise, ci-dessus  
 Et en regardant dans le sens vers Sommesous, ci-dessous



Ci-dessus et ci-dessous, la traversée du chemin de la Grande Garenne





La fin du parcours devant la gare de Sommesous



Ci-dessus et ci-dessous, la gare de Sommesous hier et aujourd'hui



Passablement transformée, elle ne ressemble plus guère à ce qu'elle était avant



A noter que la maison de l'hôtel visible sur la photo ancienne, existe toujours



Ci-dessus et ci-dessous, deux vues de la fin de la piste à hauteur du passage à niveau qui se trouve au sud de la gare



**Si cette fiche comporte des erreurs ou des oublis, merci de nous le signaler.**  
**Aidez-nous à la compléter avec vos photos ; merci d'avance.**