

INVENTAIRE TUNNELS

FICHE TUNNEL

N° INVENTAIRE : **07217.1** NOM : Tunnel de Mordane

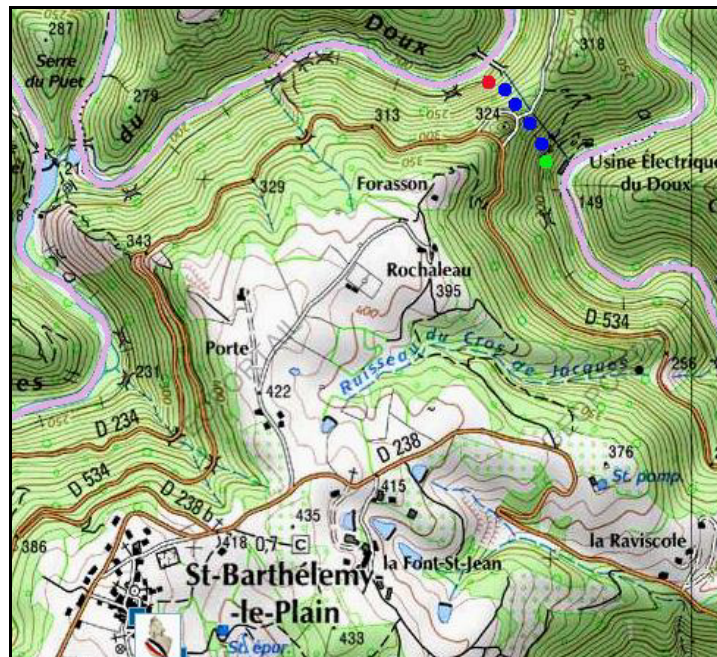
SECTION de LIGNE : **07324.02D**

COMMUNES : **Entrée : Saint Barthélémy le Plain (07)** **Sortie : Saint Barthélémy le Plain (07)**

COORDONNEES : **Lambert II Etendu**

X :	791,015	X :	790,844
Y :	2010,148	Y :	2010,346

Altitude moyenne : **200 m**



DONNEES TECHNIQUES :

Nature de l'ouvrage : **Vrai tunnel de percement**

Longueur : **270 m**

Nombre de voies : **1**

Usage actuel : **En service (accès dangereux)**

Etat général accès : **Ligne en service (accès dangereux)**

Etat général galerie : **Bon**

COMMENTAIRES :

Seul vrai tunnel de la partie encore active du petit chemin de fer métrique du Vivarais entre Tournon sur Rhône et Lamastre.


Cette partie régulièrement exploitée sous forme associative à vocation touristique est aussi connue sous le nom de « Mastrou ».

ICONOGRAPHIE :


ENTREE



SORTIE



Ci-dessus et ci-dessous, l'entrée du tunnel de Mordane dominant l'usine électrique du Doux



L'intérieur du tunnel est éclairé
dans la mesure où l'exploitant organise aussi des descentes de la ligne en vélo-karts

Si cette fiche comporte des erreurs ou des oublis, merci de nous le signaler.

★ ★ ★