

INVENTAIRE TUNNELS

FICHE TUNNEL

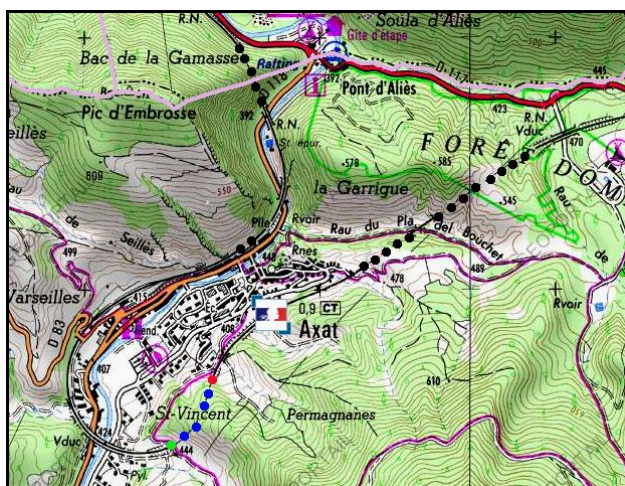
N° INVENTAIRE : **11021.2** NOM : Tunnel de Canals

SECTION de LIGNE : **11289.01N**

COMMUNES : **Entrée : Axat (11)** **Sortie : Axat (11)**

COORDONNEES : **X : 591,347** **X : 591,527**
Lambert II Etendu **Y : 1754,988** **Y : 1755,262**

Altitude moyenne : **445 m**



Du haut vers le bas, et de la gauche vers la droite, les points noirs indiquent successivement :
Le tunnel de la Gamasse, n° 11358.5
la galerie de protection d'Embrosse, n° 11021.1
le tunnel de la Garrigue, n° 11021.3
et le tunnel de Montadure, n° 11021.4

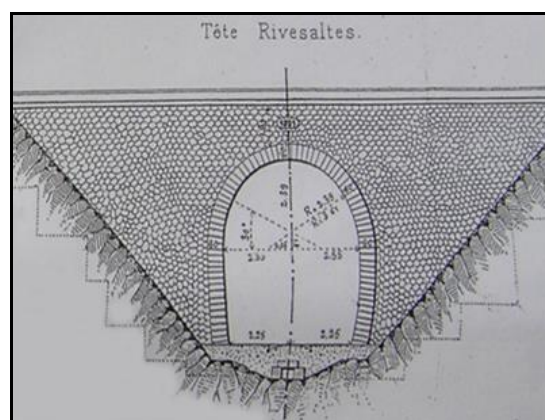
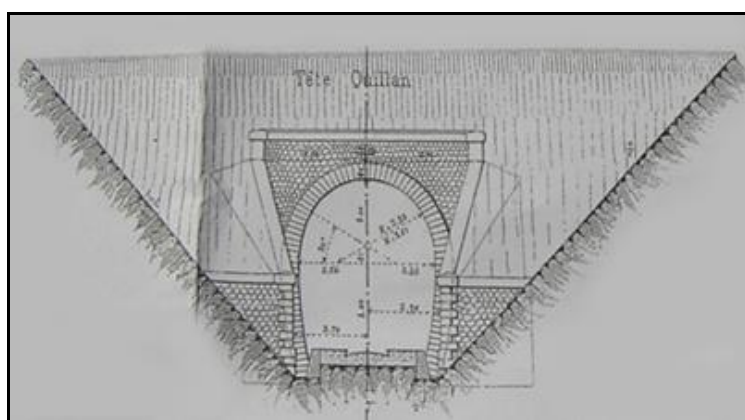
DONNEES TECHNIQUES :

Nature de l'ouvrage : **Vrai tunnel de percement**
Longueur : **342 m**
Nombre de voies : **1**
Usage actuel : **En service (accès dangereux)**
Etat général accès : **Ligne en service (accès dangereux)**
Etat général galerie : **Bon**

COMMENTAIRES :**ICONOGRAPHIE :****ENTREE****SORTIE**



La galerie vue au niveau des rails



Ci-dessus et ci-dessous, divers plans d'époque du souterrain de Canals



Si cette fiche comporte des erreurs ou des oublis, merci de nous le signaler.

★ ★ ★