

INVENTAIRE TUNNELS

FICHE TUNNEL

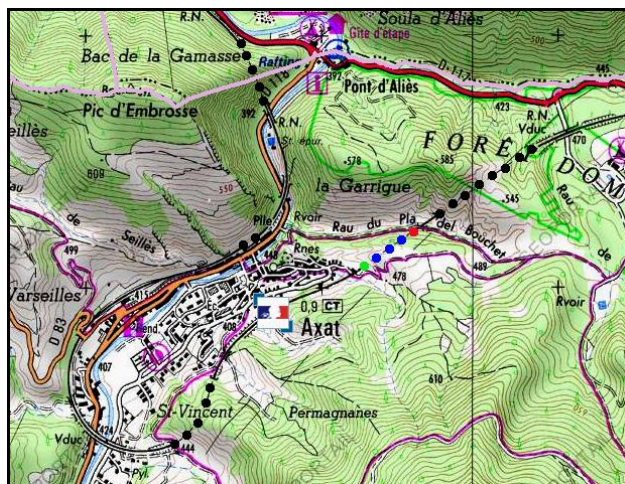
N° INVENTAIRE : **11021.3** NOM : Tunnel de la Garrigue

SECTION de LIGNE : **11289.01N**

COMMUNES : **Entrée : Axat (11)** **Sortie : Axat (11)**

COORDONNEES : **X : 592,169** **X : 592,379**
Lambert II Etendu **Y : 1755,707** **Y : 1755,845**


Altitude moyenne : **455 m**




Du haut vers le bas, et de la gauche vers la droite, les points noirs indiquent successivement :
Le tunnel de la Gamasse, n° 11358.5
la galerie de protection d'Embrosse, n° 11021.1
le tunnel de Canals, n° 11021.2
et le tunnel de Montadure, n° 11021.4

DONNEES TECHNIQUES :

Nature de l'ouvrage : **Vrai tunnel de percement**
Longueur : **248 m**
Nombre de voies : **1**
Usage actuel : **En service (accès dangereux)**
Etat général accès : **Ligne en service (accès dangereux)**
Etat général galerie : **Bon**

COMMENTAIRES :**ICONOGRAPHIE :****ENTREE****SORTIE**



L'entrée et la sortie vues de l'intérieur du tunnel
 S pour siffler et
 vitesse limitée à 10 km / h pour le passage à niveau
 non gardé et sans visibilité

Au fond, l'entrée du tunnel du Montadure



Une belle photo prise de la cabine de conduite d'une locomotive à la sortie du tunnel de la Garrigue et montrant un petit pont biais suivi de l'entrée du tunnel du Montadure



La galerie du tunnel

Si cette fiche comporte des erreurs ou des oublis, merci de nous le signaler.

★ ★ ★