



# INVENTAIRE TUNNELS

## FICHE TUNNEL

N° INVENTAIRE : **15125.1** NOM : Tunnel du Montagnaguet

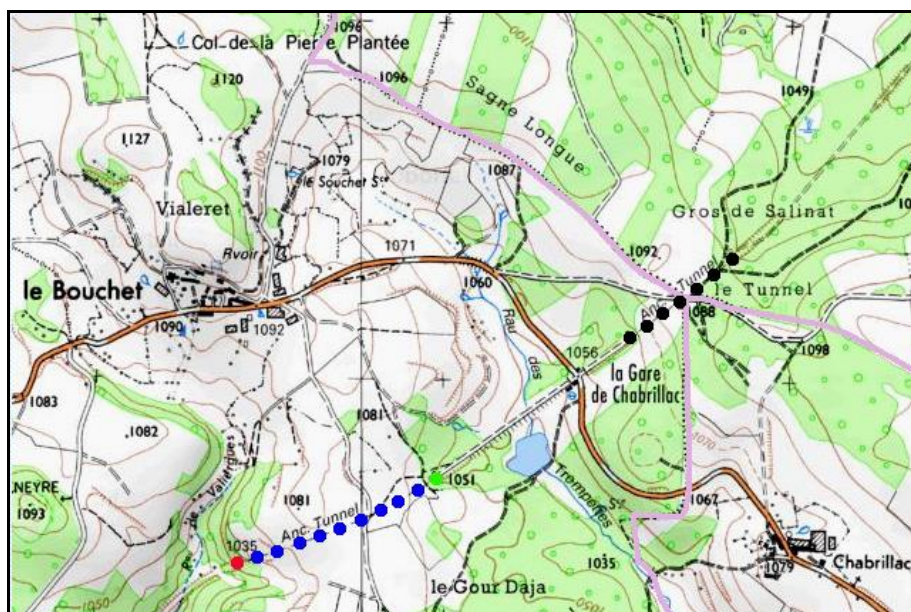
SECTION de LIGNE : **43022.02N**

COMMUNES : **Entrée : Mentières (15)** **Sortie : Mentières (15)**

COORDONNEES : **Lambert II Etendu**

<b>X :</b>	<b>663,968</b>	<b>X :</b>	<b>663,401</b>
<b>Y :</b>	<b>2010,693</b>	<b>Y :</b>	<b>2010,447</b>

Altitude moyenne : **1043 m**



Les points noirs indiquent le tunnel voisin de Chabrillac, n° 15529.1

### DONNEES TECHNIQUES :

Nature de l'ouvrage : **Vrai tunnel de percement**

Longueur : **600 m**

Nombre de voies : **1**

Usage actuel : **Usage privé, fermé**

Etat général accès : **Chemin carrossable**

Etat général galerie : **Bon**

## COMMENTAIRES :

Aussi appelé tunnel du Bouchet.

Tunnel dont une grande partie de la galerie a été transformée en fromagerie. L'accès se fait par l'entrée et l'ancienne gare de Chabrillac. Attention parce que la totalité de ces emprises sont aujourd'hui un terrain privé appartenant à la société qui exploite la fromagerie.

La sortie est située au fond d'une tranchée rendue pratiquement inaccessible par la végétation.

## ICONOGRAPHIE :

### ENTREE



### SORTIE




Ci-contre et ci-après,  
deux autres vues de l'entrée

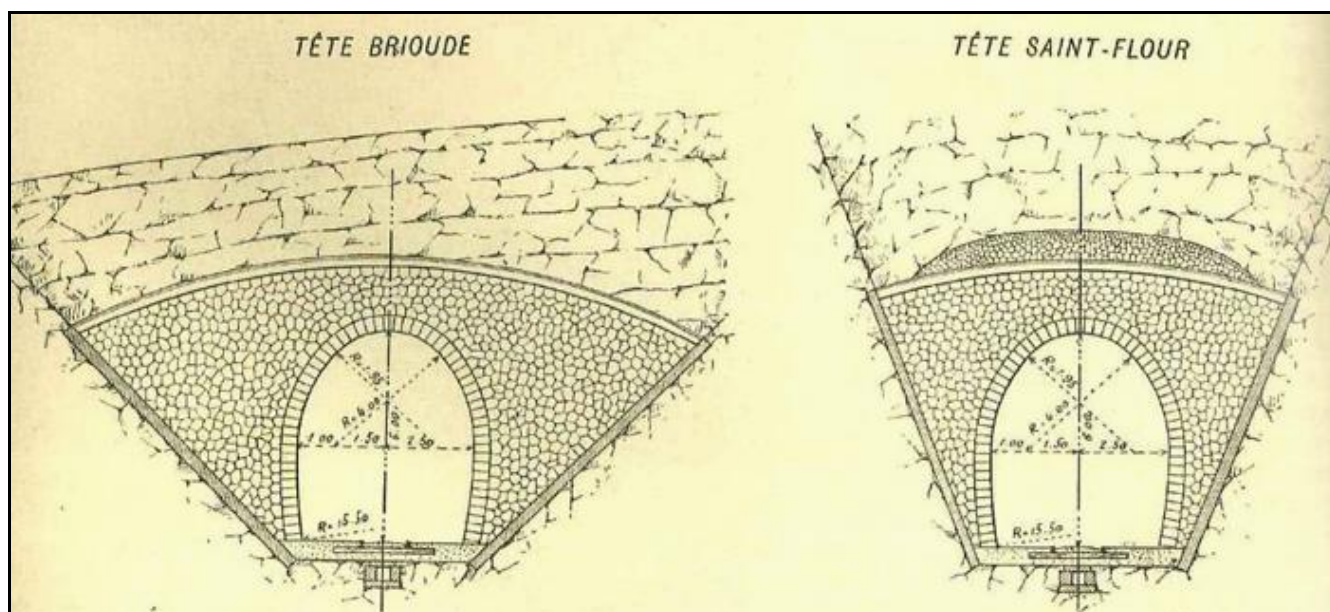




Ci-contre, la sortie vue de l'intérieur



La galerie côté sortie, fermée par le fond de la fromagerie



Plans d'époque des frontons de tête et de sortie du tunnel

**Si cette fiche comporte des erreurs ou des oublis, merci de nous le signaler.**

★ ★ ★