



INVENTAIRE TUNNELS

FICHE TUNNEL

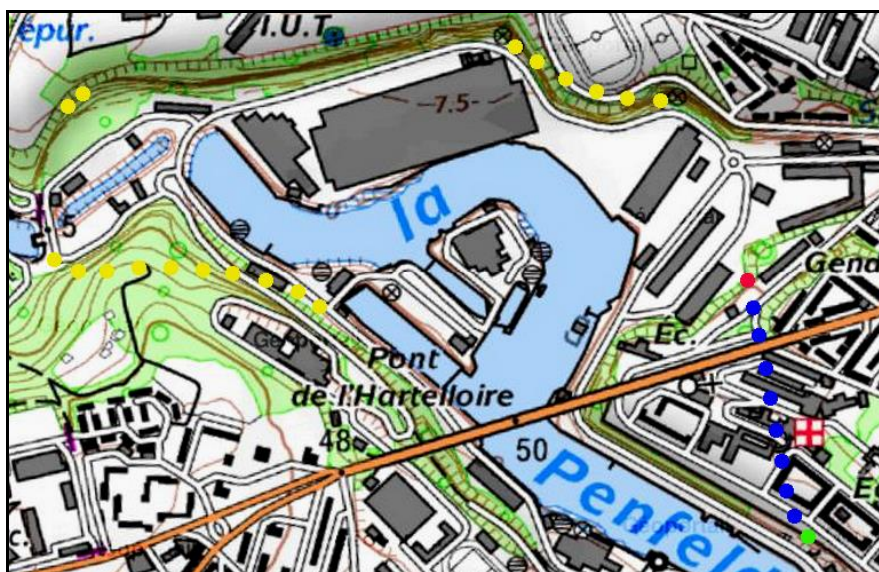
N° INVENTAIRE : 29019.4 NOM : Tunnel de la Garniture

SECTION de LIGNE : 29019.04S

COMMUNES : Entrée : Brest (29) Sortie : Brest (29)

COORDONNEES : X : 94,541 X : 94,487
Lambert II Etendu Y : 2398,927 Y : 2399,311

Altitude moyenne : 5 m



Les points jaunes indiquent, de droite à gauche, les tunnels voisins du Bouguen, n° 29019.5, de l'Arrière Garde, n° 29014.6 et de Quéliverzan, n° 29019.7

DONNEES TECHNIQUES :



Nature de l'ouvrage : Vrai tunnel de percement
Longueur estimée : 389 m
Nombre de voies : 1
Usage actuel : En service (accès dangereux)
Etat général accès : Route
Etat général galerie : Bon

COMMENTAIRES :


Tunnel faisant partie de l'ensemble des 9 souterrains situés sur l'ancienne voie ferrée qui desservait les diverses installations du port militaire de Brest en contournant l'estuaire de la Penfeld.

ICONOGRAPHIE :**ENTREE****SORTIE**

Pas de photos actuelles disponibles pour l'instant.
Il ne tient qu'à vous...



Qui me tirera le portrait ?



Si cette fiche comporte des erreurs ou des oublis, merci de nous le signaler.

★ ★ ★