



INVENTAIRE TUNNELS

FICHE TUNNEL

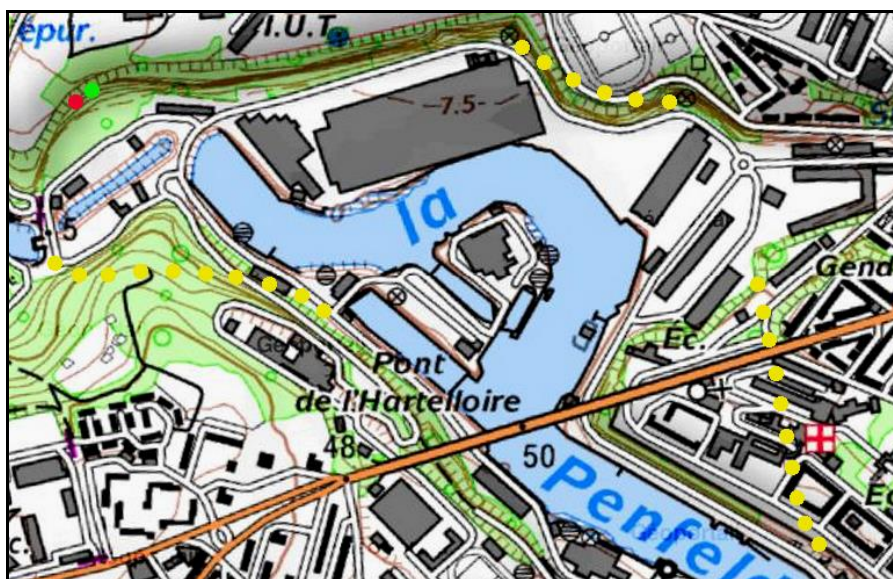
N° INVENTAIRE : **29019.6** NOM : Tunnel de l'Arrière Garde

SECTION de LIGNE : **29019.04S**

COMMUNES : **Entrée : Brest (29)** **Sortie : Brest (29)**

COORDONNEES : **X : 93,609** **X : 93,595**
Lambert II Etendu **Y : 2399,632** **Y : 2399,631**

Altitude moyenne : **5 m**



Les points jaunes indiquent, de droite à gauche, les tunnels voisins de La Garniture, n° 29019.4, du Bougen, n° 29019.5 et de Quéliverzan, n° 29019.7

DONNEES TECHNIQUES :

Nature de l'ouvrage : **Vrai tunnel de percement**

Longueur estimée : **14 m**

Nombre de voies : **1**

Usage actuel : **Fermé**

Etat général accès : **Route**



Etat général galerie : **Bon**

COMMENTAIRES :

Tunnel abandonné faisant partie de l'ensemble des 9 souterrains situés sur l'ancienne voie ferrée qui desservait les diverses installations du port militaire de Brest en contournant l'estuaire de la Penfeld.

ICONOGRAPHIE :**ENTREE****SORTIE**

Pas de photos actuelles disponibles pour l'instant.
Il ne tient qu'à vous...



Qui me tirera le portrait ?

Si cette fiche comporte des erreurs ou des oublis, merci de nous le signaler.

★ ★ ★