



INVENTAIRE TUNNELS

FICHE TUNNEL

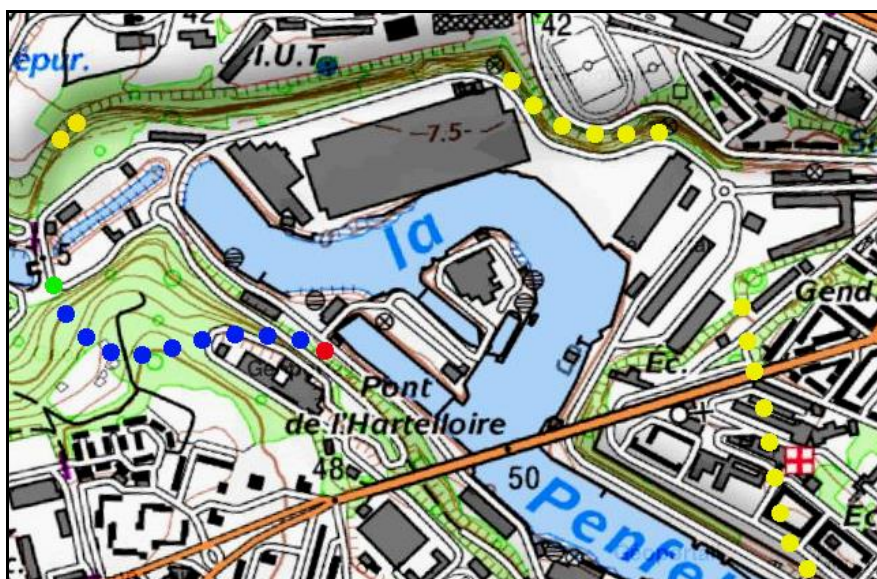
N° INVENTAIRE : 29019.7 NOM : Tunnel de Quéliverzan

SECTION de LIGNE : 29019.04S

COMMUNES : Entrée : Brest (29) Sortie : Brest (29)

COORDONNEES : Lambert II Etendu
X : 93,518 X : 93,883
Y : 2399,416 Y : 2399,319

Altitude moyenne : 5 m



Les points jaunes indiquent, de bas en haut, les tunnels voisins de La Garniture, n° 29019.4, du Bouguen, n° 29019.5 et de l'Arrière Garde, n° 29019.6

DONNEES TECHNIQUES :

Nature de l'ouvrage : Vrai tunnel de percement
Longueur estimée : 393 m
Nombre de voies : 1
Usage actuel : Fermé
Etat général accès : Route
Etat général galerie : ?

COMMENTAIRES :


Tunnel abandonné et fermé, faisant partie de l'ensemble des 9 souterrains situés sur l'ancienne voie ferrée qui desservait les diverses installations du port militaire de Brest en contournant l'estuaire de la Penfeld.

ICONOGRAPHIE :


ENTREE

SORTIE

Une photo actuelle disponible pour l'instant.
Il ne tient qu'à vous...



Quelqu'un a pris mon visage. Qui prendra mon derrière ?



Si cette fiche comporte des erreurs ou des oublis, merci de nous le signaler.