



INVENTAIRE TUNNELS

FICHE TUNNEL

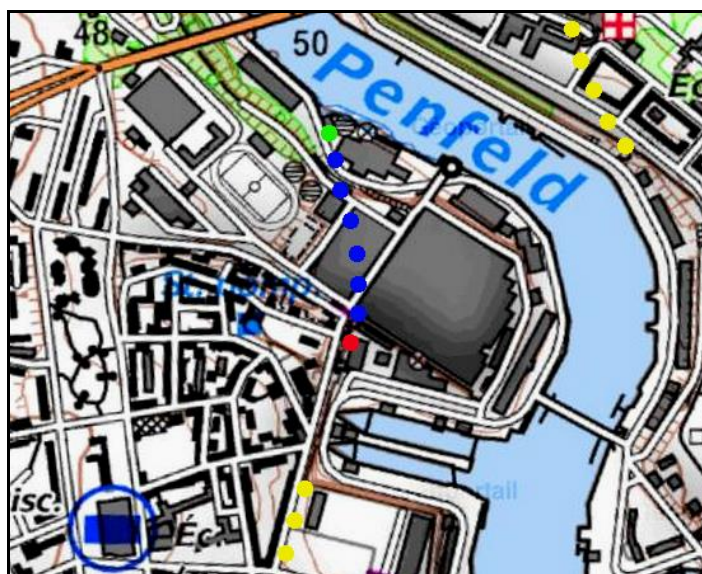
N° INVENTAIRE : 29019.8 NOM : Tunnel du Carpon

SECTION de LIGNE : 29019.04S

COMMUNES : Entrée : Brest (29) Sortie : Brest (29)

COORDONNEES : Lambert II Etendu
X : 94,168 X : 94,174
Y : 2398,978 Y : 2398,696

Altitude moyenne : 5 m



Les points jaunes à droite indiquent le tunnel voisin de la Garniture, n° 29019.4
Les points jaunes en bas indiquent le tunnel voisin de Sous Recouvrance, n° 29019.9

DONNEES TECHNIQUES :

Nature de l'ouvrage : Vrai tunnel de percement
Longueur estimée : 282 m
Nombre de voies : 1
Usage actuel : Fermé
Etat général accès : Route
Etat général galerie : ?

COMMENTAIRES :

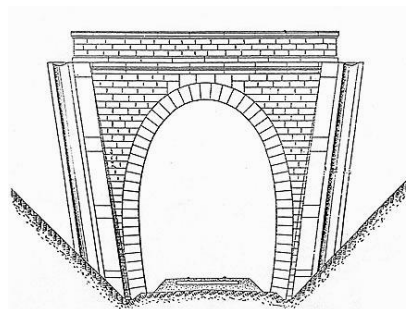

Tunnel abandonné et fermé, faisant partie de l'ensemble des 9 souterrains situés sur l'ancienne voie ferrée qui desservait les diverses installations du port militaire de Brest en contournant l'estuaire de la Penfeld.

ICONOGRAPHIE :

ENTREE

SORTIE

Pas de photos actuelles disponibles pour l'instant.
Il ne tient qu'à vous...



Qui me tirera le portrait ?



Si cette fiche comporte des erreurs ou des oublis, merci de nous le signaler.