



INVENTAIRE TUNNELS

FICHE TUNNEL

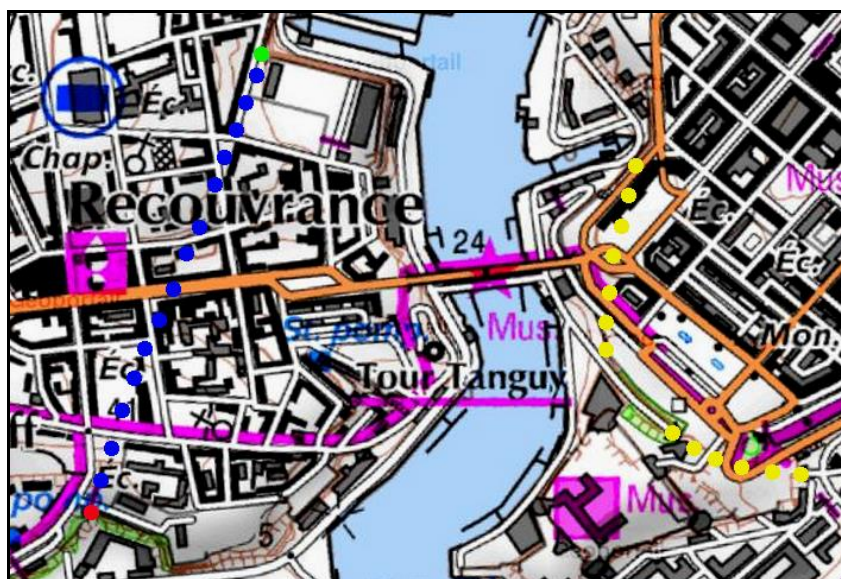
N° INVENTAIRE : **29019.9** NOM : Tunnel de Sous Recouvrance

SECTION de LIGNE : **29019.04S**

COMMUNES : **Entrée : Brest (29)** **Sortie : Brest (29)**

COORDONNEES : **X : 94,103** **X : 93,811**
Lambert II Etendu **Y : 2398,512** **Y : 2397,889**

Altitude moyenne : **5 m**



Les points jaunes indiquent, de bas en haut, les tunnels voisins de l'Arsenal Nord, n° 29019.1, l'Arsenal Sud, n° 29019.2 et de Tourville, n° 29019.3

DONNEES TECHNIQUES :

Nature de l'ouvrage : **Vrai tunnel de percement**
Longueur estimée : **688 m**
Nombre de voies : **1**
Usage actuel : **Fermé**
Etat général accès : **Route**
Etat général galerie : **?**

COMMENTAIRES :

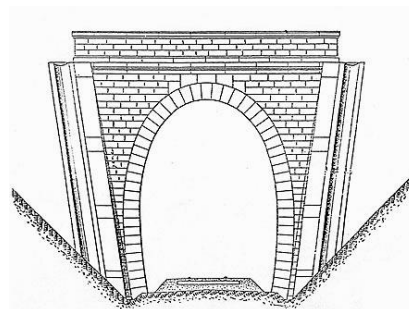

Tunnel abandonné et fermé, faisant partie de l'ensemble des 9 souterrains situés sur l'ancienne voie ferrée qui desservait les diverses installations du port militaire de Brest en contournant l'estuaire de la Penfeld.

ICONOGRAPHIE :

ENTREE

SORTIE

Pas de photos actuelles disponibles pour l'instant.
Il ne tient qu'à vous...



Qui me tirera le portrait ?

Si cette fiche comporte des erreurs ou des oublis, merci de nous le signaler.

★ ★ ★