

# INVENTAIRE TUNNELS

## FICHE TUNNEL

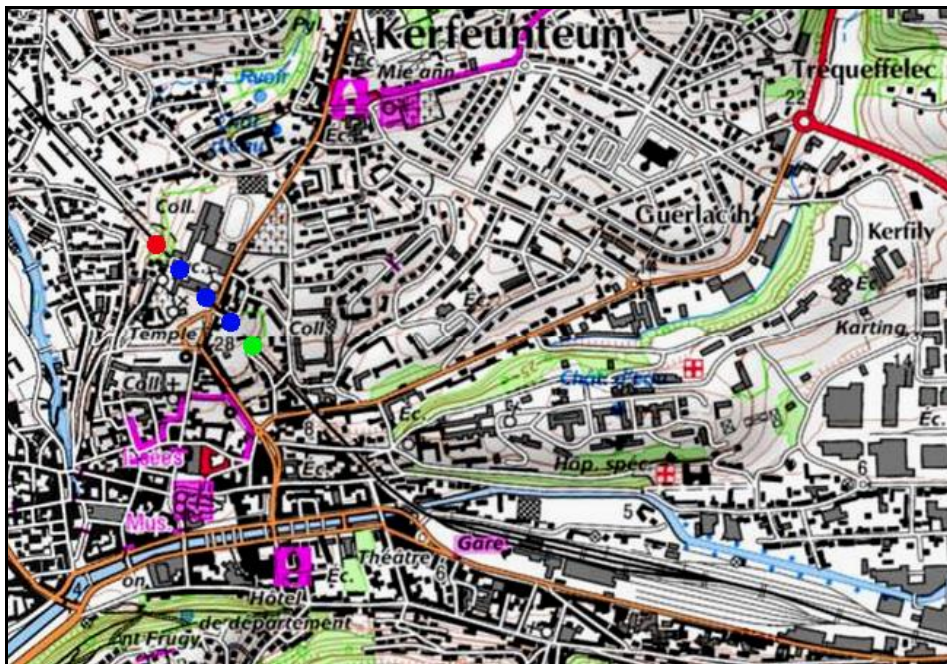
N° INVENTAIRE : 29232.1 NOM : Tunnel de Quimper

SECTION de LIGNE : 29232.01N + (29232.02N)

COMMUNES : Entrée : Quimper (29) Sortie : Quimper (29)

COORDONNEES : Lambert II Etendu  
X : 120,074 X : 119,889  
Y : 2352,992 Y : 2353,232

Altitude moyenne : 8 m



### DONNEES TECHNIQUES :

Nature de l'ouvrage : Vrai tunnel de percement  
Longueur : 310 m  
Nombre de voies : 2 (1)  
Usage actuel : En service (accès dangereux)  
Etat général accès : Ligne en service (accès dangereux)  
Etat général galerie : Bon

## COMMENTAIRES :

Cet ouvrage donnait passage à deux lignes différentes. A gauche la ligne vers Pont l'Abbé (29232.02N), aujourd'hui déclassée et dont la voie a été retirée ; et à droite, la ligne toujours en service vers Brest (29232.01N).

## ICONOGRAPHIE :

### ENTREE





### SORTIE





Trains sortant du tunnel côté entrée et côté sortie



L'entrée et la sortie du tunnel peu après sa réalisation

**Si cette fiche comporte des erreurs ou des oublis, merci de nous le signaler.**

★ ★ ★