



# INVENTAIRE TUNNELS

## FICHE TUNNEL

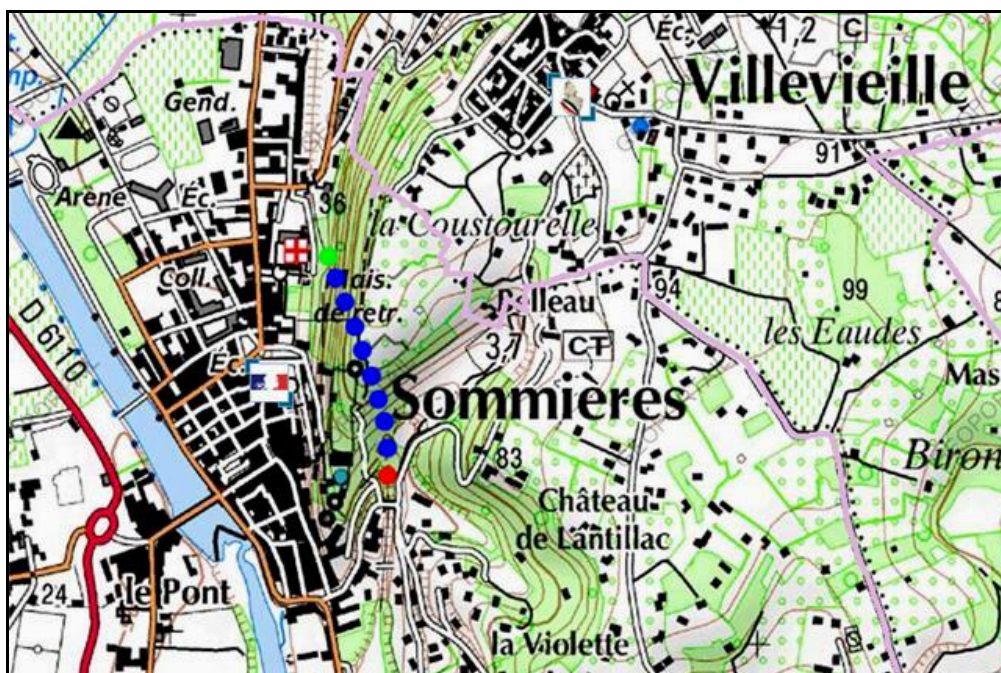
N° INVENTAIRE : 30321.1 NOM : Tunnel de Sommières

SECTION de LIGNE : 30210.01N

COMMUNES : Entrée : Sommières (30) Sortie : Sommières (30)

COORDONNEES : Lambert II Etendu  
X : 741,449 X : 741,558  
Y : 1866,495 Y : 1866,144

Altitude moyenne : 36 m



### DONNEES TECHNIQUES :

Nature de l'ouvrage : Vrai tunnel de percement  
Longueur : 334 m  
Nombre de voies : 1  
Usage actuel : Abandonné  
Etat général accès : Pédestre mauvais (inondation, boue)  
Etat général galerie : Moyen (infiltrations d'eau)

## COMMENTAIRES :

Après une longue période d'abandon, le tunnel de Sommières a été nettoyé, aménagé et éclairé pour laisser passer une voie verte de randonnée.

## ICONOGRAPHIE :

### ENTREE



### SORTIE



L'entrée pendant les travaux d'aménagement et la sortie dans son état d'abandon initial


Ci-contre, la sortie du tunnel après travaux



L'entrée et la sortie très humide vues de l'intérieur avant travaux




Ci-contre, l'entrée vue après travaux avec la piste de la voie verte



Ci-dessus et ci-dessous, la galerie abandonnée





Ci-dessus et ci-dessous, la galerie aménagée et éclairée pour recevoir la voie verte



**Si cette fiche comporte des erreurs ou des oublis, merci de nous le signaler.**

★ ★ ★