



# INVENTAIRE TUNNELS

## FICHE TUNNEL

N° INVENTAIRE : **34028.1** NOM : Tunnel de la Tourbelle

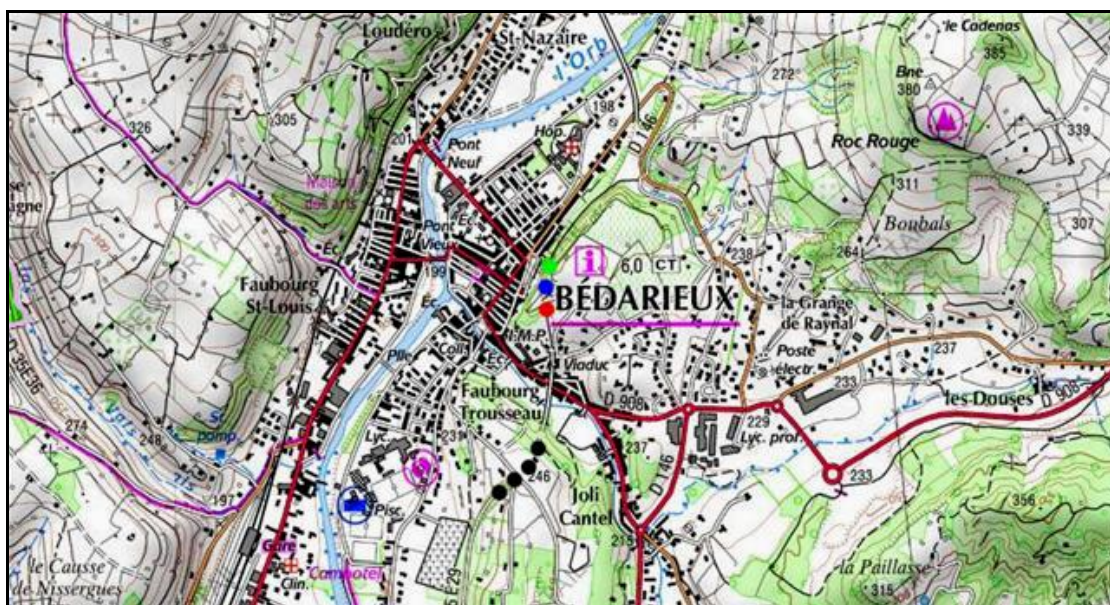
SECTION de LIGNE : **34028.01N**

COMMUNES : **Entrée : Bédarieux (34)** **Sortie : Bédarieux (34)**

COORDONNEES : **Lambert II Etendu**

X :	<b>666,649</b>	X :	<b>666,640</b>
Y :	<b>1846,368</b>	Y :	<b>1846,238</b>

Altitude moyenne : **220 m**



Les points noirs indiquent le tunnel voisin de la Vèbres, n° 34028.2

### DONNEES TECHNIQUES :

Nature de l'ouvrage : **Vrai tunnel de percement**

Longueur estimée : **132 m**

Nombre de voies : **1**

Usage actuel : **Chemin carrossable**

Etat général accès : **Chemin carrossable**

Etat général galerie : **Bon**

## COMMENTAIRES :

A l'origine, la ligne de chemin de fer passait au sud de Bédarieux par un long viaduc suivi de quatre tunnels. Cette section a été abandonnée en 1884 pour faciliter la jonction avec la nouvelle ligne qui provenait de Castres. En outre, ce nouveau tracé avait l'avantage de ne comporter plus qu'un seul tunnel, celui de Coste Calde, n°34028.5.


Le tunnel de la Tourbelle fait aujourd'hui partie des ouvrages abandonnés. Il livre passage à un chemin carrossable.

## ICONOGRAPHIE :

### ENTREE




### SORTIE





Ci-contre, l'entrée vue de l'intérieur



Ci-dessus et ci-après, la galerie du tunnel



---

**Si cette fiche comporte des erreurs ou des oublis, merci de nous le signaler.**

★ ★ ★