



INVENTAIRE TUNNELS

FICHE TUNNEL

N° INVENTAIRE : **73137.1** NOM : Tunnel du Pontet

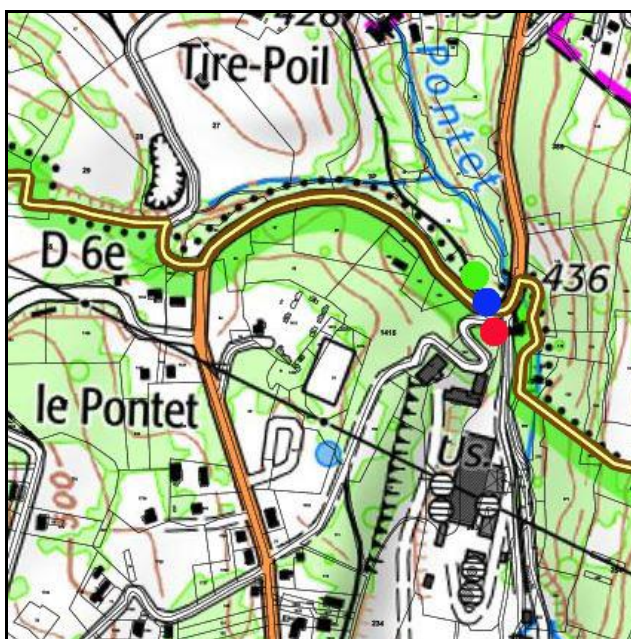
SECTION de LIGNE : **73065.02M**

COMMUNES : **Entrée : Jacob Bellecombette (73)** **Sortie : Montagnole (73)**

COORDONNEES : **Lambert II Etendu**

X :	879,800	X :	879,840
Y :	2066,840	Y :	2066,790

Altitude moyenne : **434 m**



DONNEES TECHNIQUES :

Nature de l'ouvrage : **Vrai tunnel de percement**

Longueur estimée : **61 m**

Nombre de voies : **1**

Usage actuel : **Bouché**

Etat général accès : **Route**

Etat général galerie : **?**

COMMENTAIRES :

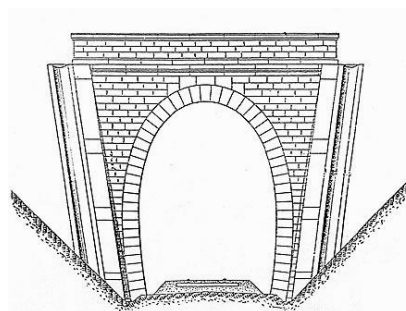

Tunnel de la petite ligne minière mise en service en 1908 qui descendait les pierres depuis les carrières de Montagnole jusqu'à la cimenterie de Chambéry. Il a été bouché lorsque la ligne a été définitivement abandonnée, vers 1963.

ICONOGRAPHIE :

ENTREE

SORTIE

Pas de photos passées disponibles pour l'instant.
Il ne tient qu'à vous...



Qui me tirera le portrait ?



Vue aérienne ancienne montrant la situation du tunnel
La maçonnerie du fronton de sortie est clairement visible



Ci-contre, photo ancienne de l'entrée du tunnel avec un petit train descendant les pierres vers la cimenterie de Chambéry

Ci-contre, à droite du portail, la face externe du fronton de sortie du tunnel sur laquelle est fixé le panneau de limitation de vitesse



Si cette fiche comporte des erreurs ou des oublis, merci de nous le signaler.

★ ★ ★