

RANDONNEES



FERROVIAIRES

FICHE ITINERAIRE

ROUTE FERROVIAIRE DE L'HB

TYPE :

Route touristique

Long : 22 Km

COMMUNES :

Début :

Neuilly en Thelle (60)

Fin :

Berthecourt (60)

Lieudit :

Place de la Gare

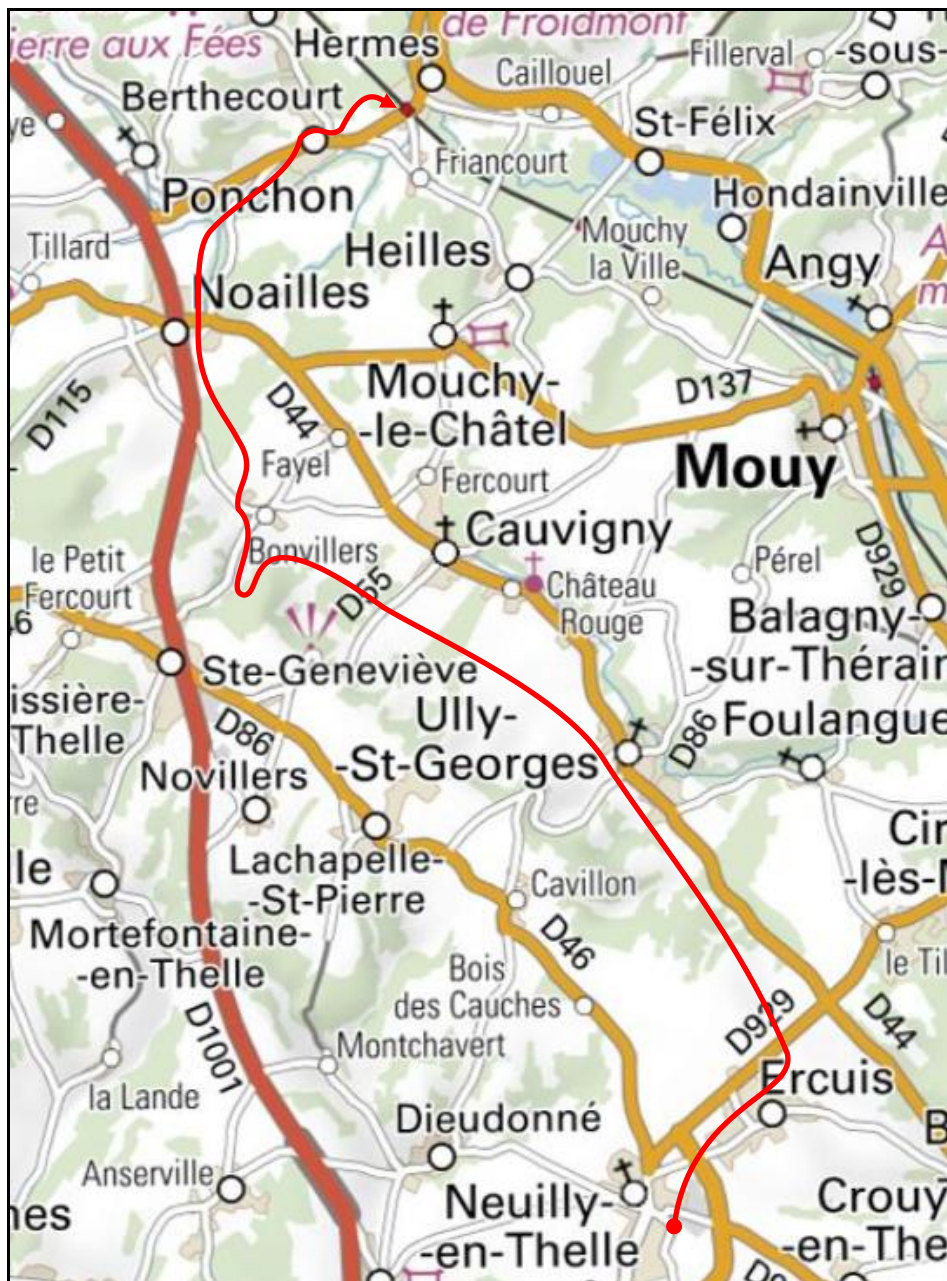
Gare

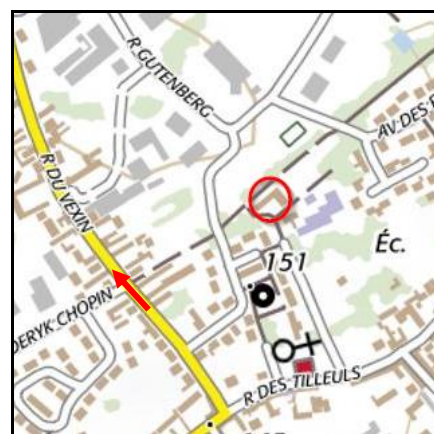
Coordonnées GPS :

49°13'21.2"N 2°17'21.6"E

49°21'16.3"N 2°14'30.8"E

SITUATION GENERALE





Ci-dessus et ci-dessous, à Ercuis, la gare agrandie et devenue salle des fêtes communale



Hier et aujourd'hui, la gare vue sous le même angle



L'allée de la gare



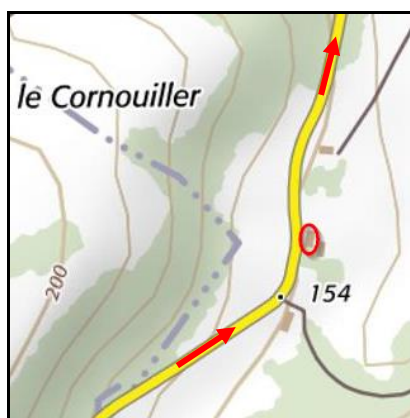
A Uilly Saint Georges, la gare devenue propriété privée est difficilement visible



Deux autres vues d'époque de la gare



A Cauvigny, la gare isolée en pleine nature non loin de la RD 55, est aussi une propriété privée cachée derrière de hautes haies
Pas de photo actuelle disponible pour l'instant. Il ne tient qu'à vous.



Sainte Geneviève
Bonvillers





La gare de Sainte Geneviève Bonvillers était établie à mi-chemin des deux villages
Côté route et côté voies




Ci-dessus et ci-dessous, la gare de Noailles



Ci-dessus et ci-dessous, la petite gare de Berthecourt



Hier et aujourd'hui, la gare vue presque sous le même angle
On notera qu'elle a perdu sa cheminée



Le côté accès et le côté voies qui correspond à la rue actuelle

Ci-contre et ci-dessous, la fin du parcours devant la gare d'Hermes





Les trains métriques arrivaient à gauche de la photo, derrière l'abri du quai central
On devine un convoi en attente pour assurer la correspondance du train qui arrive de Beauvais

Si cette fiche comporte des erreurs ou des oublis, merci de nous le signaler.
Aidez-nous à la compléter avec vos photos ; merci d'avance.

★ ★ ★