



## PONTS et VIADUCS MAX

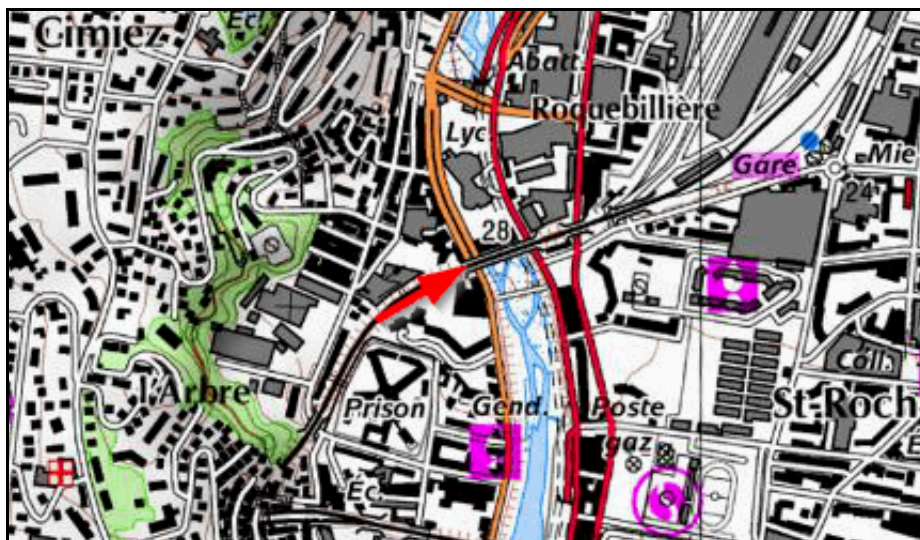
N° INVENTAIRE : 06088.07B NOM : Pont du Paillon

SECTION de LIGNE : 06088.02N

COMMUNES : Début Ouvrage : Nice (06) Fin Ouvrage : Nice (06)  
COORDONNEES GPS : 43.714222, 7.282802

Ces coordonnées correspondent approximativement au centre de l'ouvrage

Eléments survolés Route Départementale D 19  
Cours d'eau Paillon  
Route Départementale D 2204b




La flèche indique le début de l'ouvrage selon le sens de la ligne

### DONNEES GENERALES :

Centres d'intérêt :	Mensurations
Nature de l'ouvrage :	Pont Ferroviaire
Nature tablier :	Maçonnerie
Longueur :	127 m
Nombre de voies :	2
Usage actuel :	En service (accès interdit et dangereux)
Etat général accès :	Ligne en service (accès interdit et dangereux)
Etat général :	Bon

## COMMENTAIRES et ICONOGRAPHIE :

Pont en maçonnerie classique comportant 3 arches surbaissées avec élégissements, encadrées par deux travées métalliques sur poutres simples, au-dessus des voies routières de berges.



Le pont, hier et aujourd'hui




Vue ancienne du pont avant mise en souterrain du cours du Paillon



Ci-dessus et ci-dessous, le pont vu de l'aval, de la rive droite du Paillon et de sa rive gauche







Le tablier principal en maçonnerie avec ses trois arches surbaissées



La travée métallique rive droite et la travée rive gauche vues depuis l'aval de l'ouvrage



Ci-dessus et ci-après, l'amont du pont et détail de l'une de ses travées métalliques d'extrémités



Dessous des travées métalliques



Passage d'un train sur le pont

---

**Si cette fiche comporte des erreurs ou des oublis, merci de nous le signaler.**

★ ★ ★