

INVENTAIRE TUNNELS

FICHE TUNNEL

N° INVENTAIRE : 06091.3 NOM : Tunnel de la Verna

SECTION de LIGNE : 06088.02N

COMMUNES :

Entrée :
Peille (06)

Sortie :
Peille (06)

COORDONNEES :
Lambert II Etendu

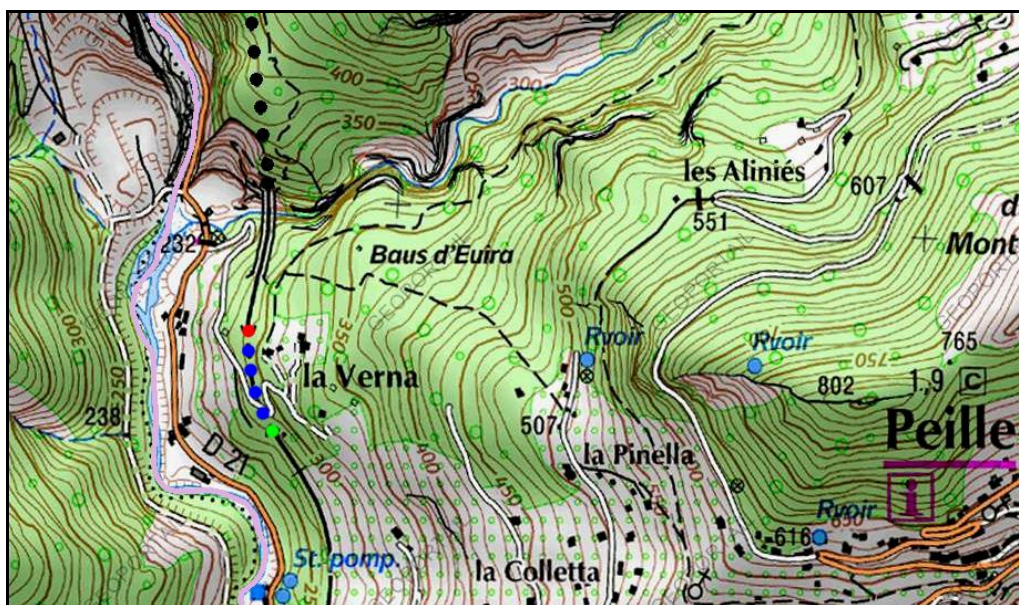
X : 1006,301

X : 1006,245

Y : 1880,000

Y : 1880,177

Altitude moyenne : 280 m



Les points noirs indiquent le tunnel voisin de Santa Augusta, n° 06091.4

DONNEES TECHNIQUES :

Nature de l'ouvrage : Vrai tunnel de percement
Longueur : 197 m
Nombre de voies : 1
Usage actuel : En service (accès dangereux)
Etat général accès : Ligne en service (accès dangereux)
Etat général galerie : Bon



COMMENTAIRES :

ICONOGRAPHIE :

ENTREE

SORTIE

Une photo actuelle disponible pour l'instant.
Il ne tient qu'à vous...



Quelqu'un a pris mon visage. Qui prendra mon derrière ?



Sortie du tunnel vue de l'intérieur
avec, au fond, l'entrée du tunnel de Santa Augusta

Si cette fiche comporte des erreurs ou des oublis, merci de nous le signaler.

★ ★ ★