



INVENTAIRE TUNNELS

FICHE TUNNEL

N° INVENTAIRE : 06091.4 NOM : Tunnel de Santa Augusta

SECTION de LIGNE : 06088.02N

COMMUNES :

Entrée :
Peille (06)

Sortie :
Peille (06)

COORDONNEES :
Lambert II Etendu

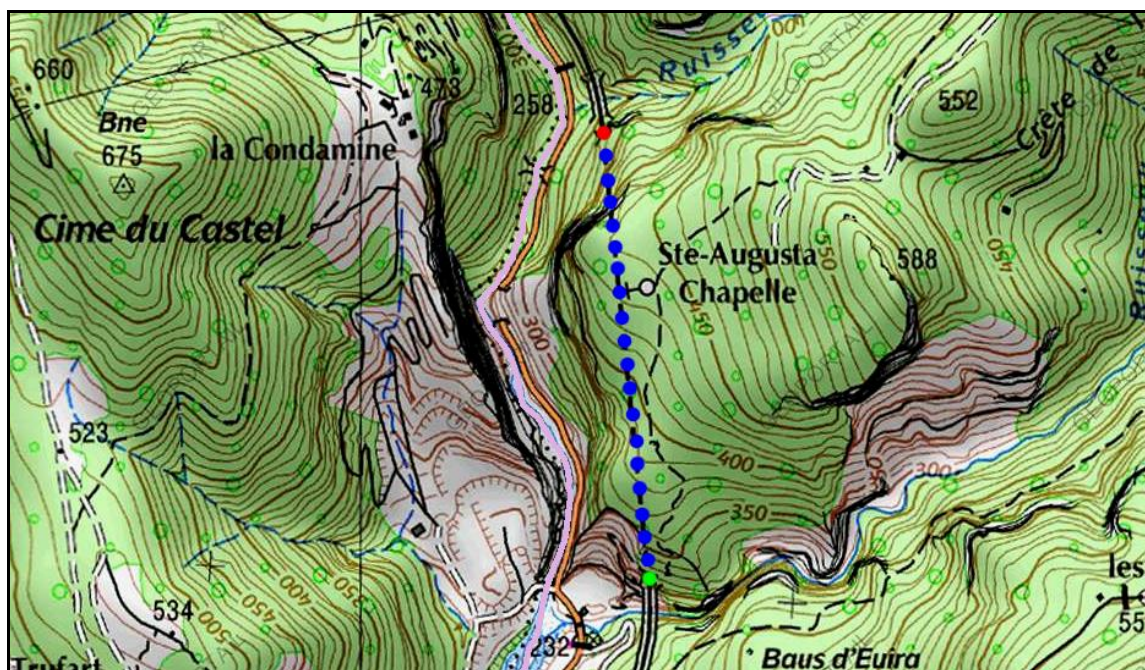
X : 1006,264

X : 1006,142

Y : 1880,442

Y : 1881,169

Altitude moyenne : 285 m



DONNEES TECHNIQUES :

Nature de l'ouvrage :	Vrai tunnel de percement
Longueur :	754 m
Nombre de voies :	1
Usage actuel :	En service (accès dangereux)
Etat général accès :	Ligne en service (accès dangereux)
Etat général galerie :	Bon

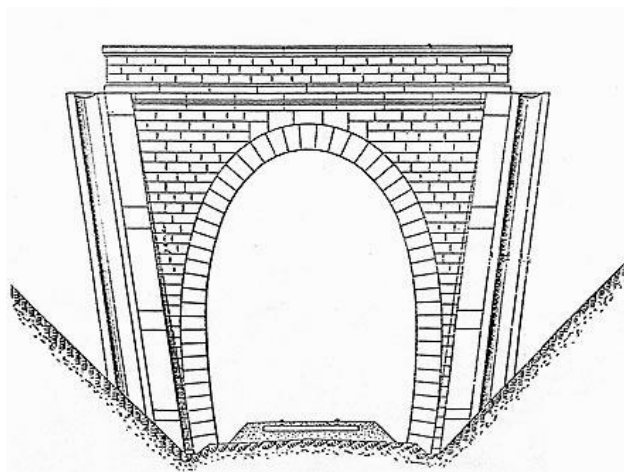

COMMENTAIRES :

ICONOGRAPHIE :

ENTREE

SORTIE

Une photo actuelle disponible pour l'instant.
Il ne tient qu'à vous...



Quelqu'un a pris mon visage. Qui prendra mon derrière ?



L'entrée et la sortie du tunnel

Si cette fiche comporte des erreurs ou des oublis, merci de nous le signaler.

★ ★ ★